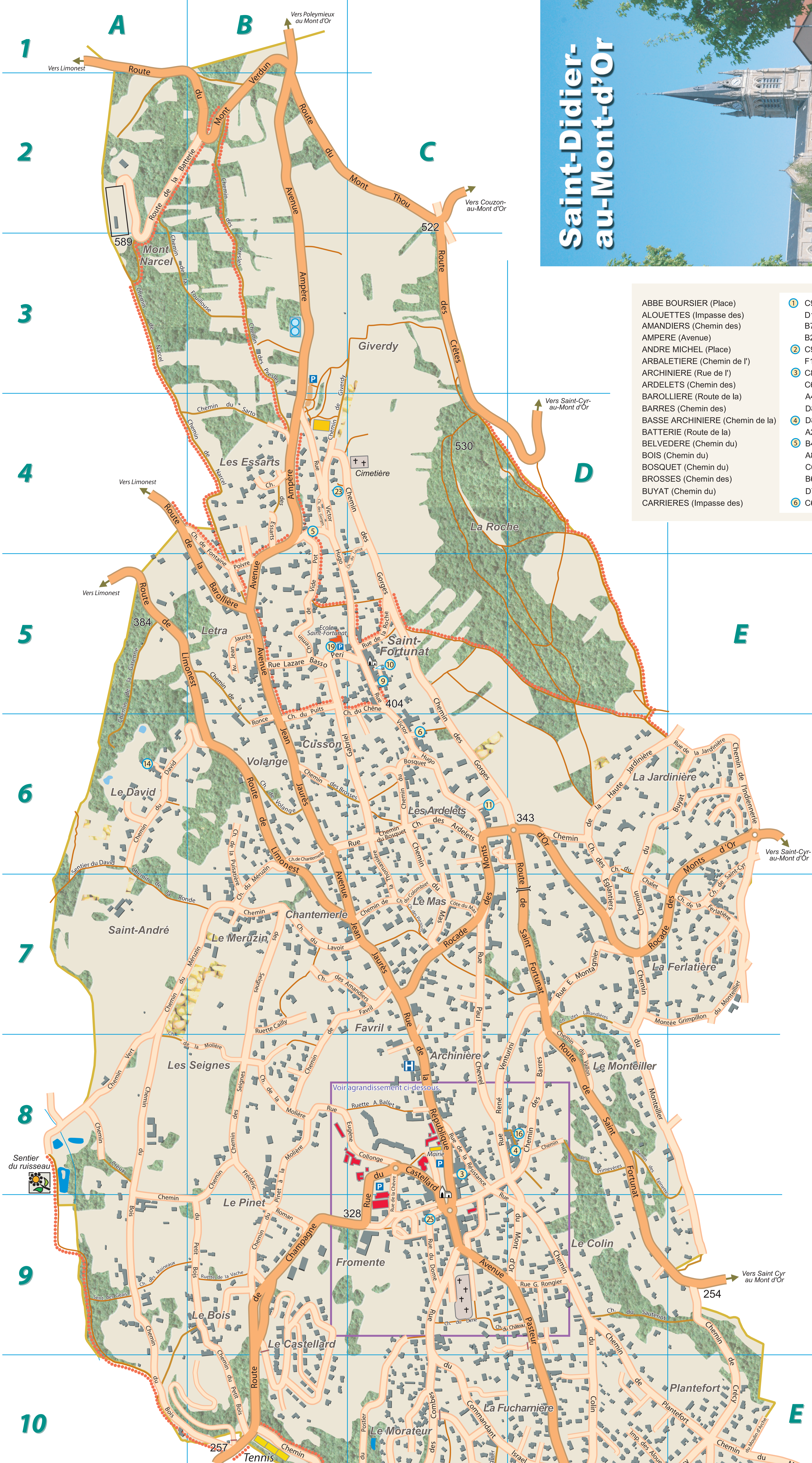



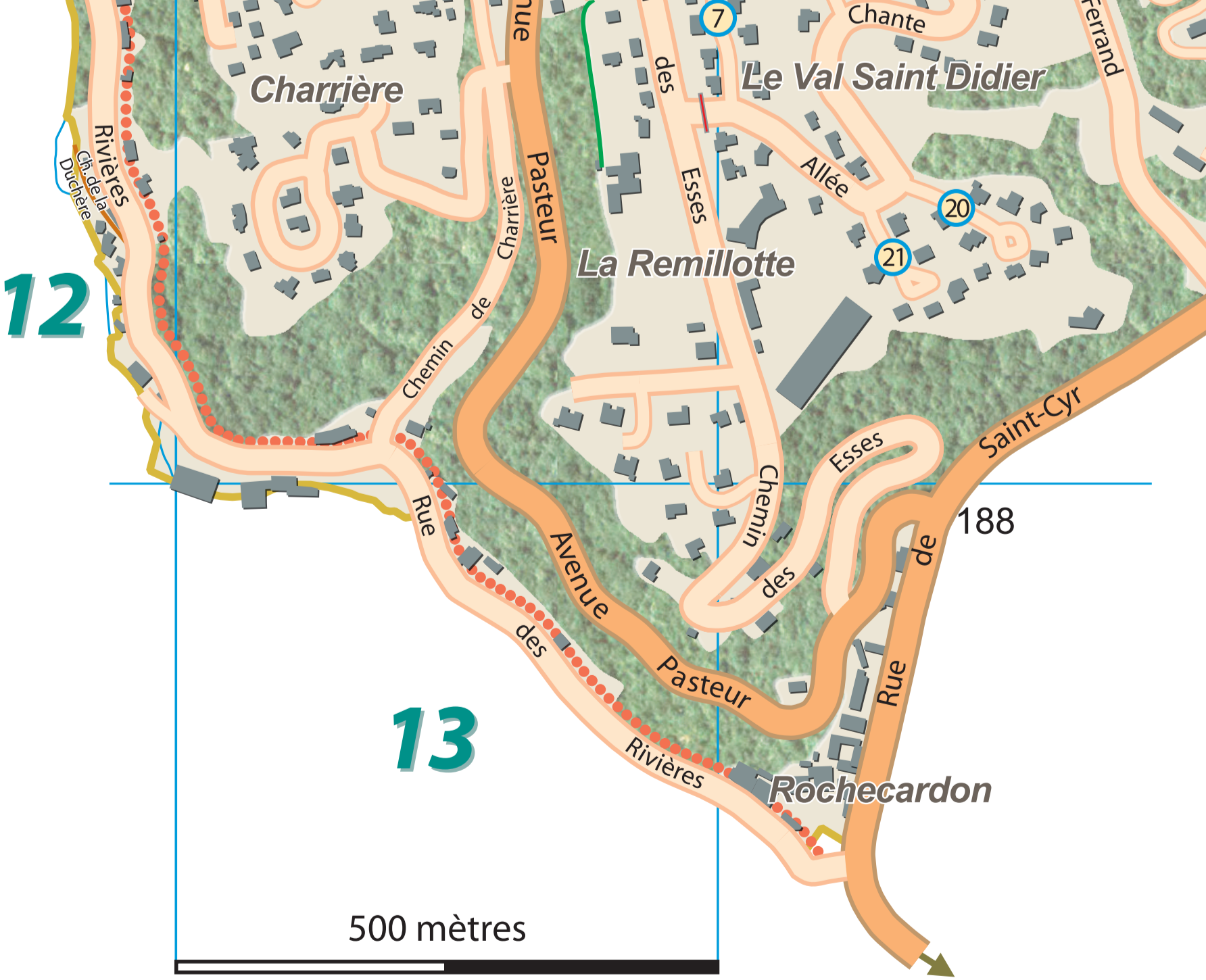
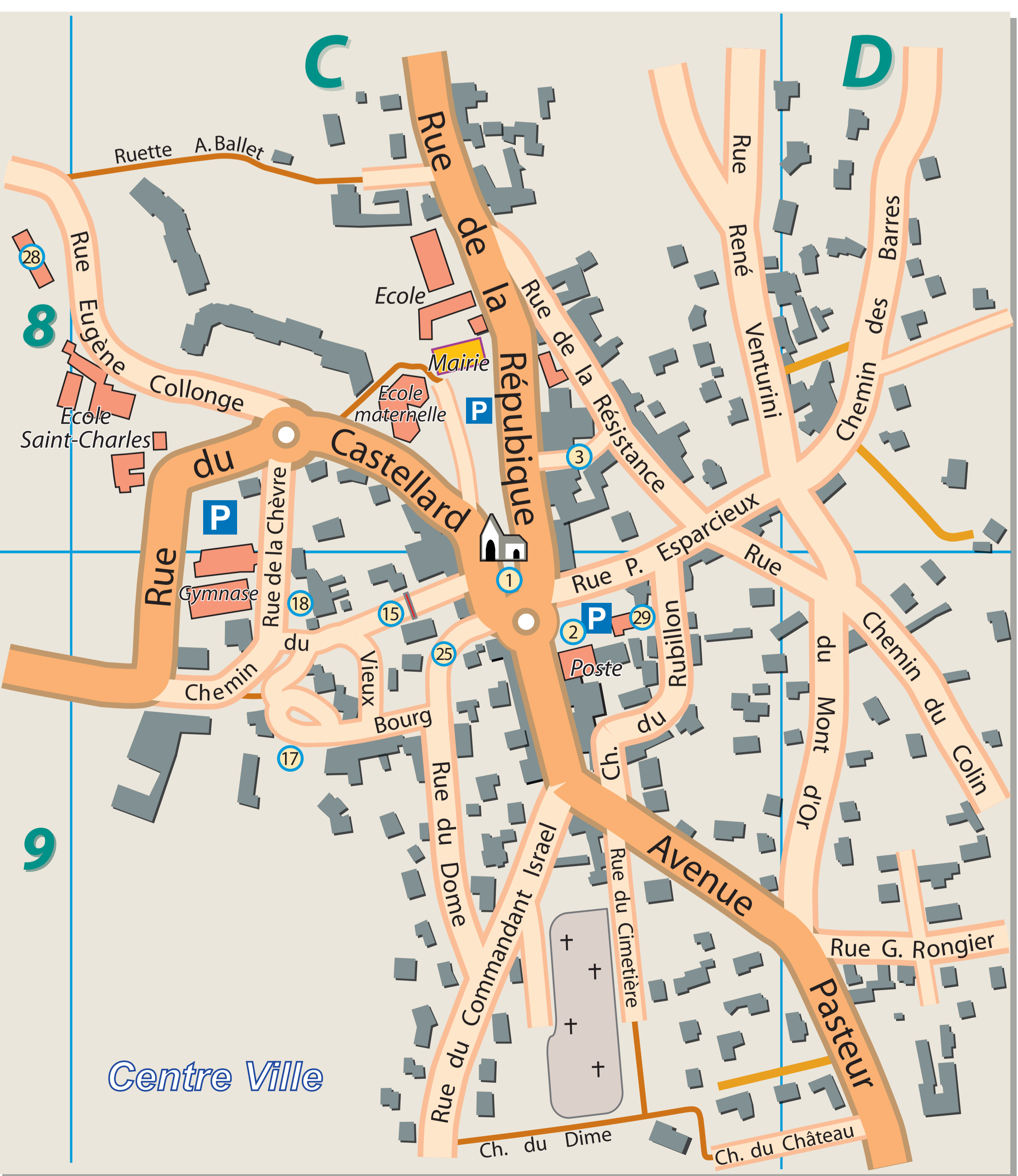
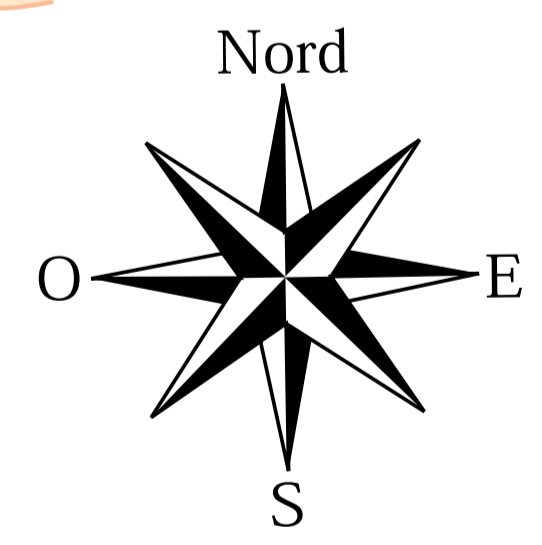


Plan de Ville



<p>ABBE BOURSIER (Place)          ALOUETTES (Impasse des)          AMANDIERS (Chemin des)          AMPERE (Avenue)          ANDRE MICHEL (Place)          ARBALETIERE (Chemin de l')          ARCHINIERE (Rue de l')          ARDELETS (Chemin des)          BAROLIERE (Route de la)          BARRES (Chemin des)          BASSE ARCHINIERE (Chemin de la)          BATTERIE (Route de la)          BELVEDERE (Chemin du)          BOIS (Chemin du)          BOSQUET (Chemin du)          BROSSES (Chemin des)          BUYAT (Chemin du)          CARRIERES (Impasse des)</p>	<p>1 C9          D10          B7-C7          B2-B5          2 C9          F12-E11          3 C8          C6          A4-B5          D8          4 D8          A2-B2          5 B4          A8-B10          C6          B6-C6          D7-E6          6 C6</p>	<p>CASTELLARD (Rue du)          CEDRES (Allée des)          CERISAIE (Allée de la)          CHAILLY (Côte)          CHALET (Chemin du)          CHAMPAGNE (Route de)          CHANTERMERLE (Chemin de)          CHANTE-VENT (Allée)          CHAPELLE (Chemin de la)          CHAPELLE (Place de la)          CHAPUIS (Ruelle)          CHARLES DE GAULLE (Avenue)          CHARRIERE (Chemin de)          CHARRIERE (Impasse de)          CHÂTEAU (Chemin du)          CHENE (Chemin du)          CHEVRE (Rue de la)          CHEVROTIERE (Chemin de la)          CHEVROTIERE (Impasse de la)          CIMETIERE (Rue du)          CLAUDE CHAPPE (Rue)          COLIN (Chemin du)          COLOMBIER (Chemin du)          COMBES (Chemin des)          COMMANDANT ISRAEL (Rue)          CRECY (Chemin de)          CREUX (Chemin)          DAVID (Chemin du)          DAVID (Impasse du)          DAVID (Sentier du)          DIME (Chemin du)          DOME (Rue du)          DUCHERE (Chemin de la)          EGLANTIERS (Chemin des)          EPINETTES (Chemin des)          ESSARTS (Chemin des)          ESSES (Chemin des)          EUGENE COLLONGE (Rue)          EUGENE MONTAGNIER (Rue)          FAVRIL (Chemin de)          FERLATIERE (Chemin de la)          FERRAND (Chemin)          FIGUIER (Chemin du)          FONTAINE POIVRE (Chemin de)          FOUILLOUSE (Chemin de la)          FREDERIC ROMAN (Chemin)          GABRIEL PERI (Rue)          GABRIEL RONGIER (Rue)          GARENNE (Chemin de la)          GEAIS (Sentier des)          GIVERDY (Chemin de)          GORGES (Chemin des)          GRAPILLON (Chemin du)          GRILLY (Allée de)          GRIMPILLON DU MONTEILLIER (Montée)          HAUTE ARCHINIERE (Impasse de la)          INDIENNERIE (Chemin de l')          HAUTE JARDINIERE (Chemin de la)          JEAN JAURES (Avenue)          LAVANDIERES (Chemin des)          LAVOIR (Chemin du)          LAZARE BASSO (Rue)          LEONARD PEYRAT (Place)          LIMONEST (Route de)          LORIOT (Chemin du)          MARC MOREL (Place)          MARTEL (Place)          MAS (Chemin du)          MAS (Cote de)          MERUZIN (Chemin du)          MOINEAUX (Chemin des)          MOLIERE (Chemin de la)          MONTAGNIER (Rue)          MONT D'OR (Rocade des)          MONT D'OR (Rue du)          MONTEILLIER (Chemin du)          MOULIN D'ARCHE (Chemin du)          MOULIN GALATIN (Chemin du)          NARCEL (Chemin de)          NOYER (Chemin du)          ORIENT (Allée de l')          PASTEUR (Avenue)          PAUL CHEVREL (Rue)          PETIT BOIS (Chemin du)          PETIT NICE (Allée de)          PIERRE ESPARCIEUX (Rue)          PINET A LA MOLIERE (Chemin du)          PINSONS (Chemin des)          PLANTEFORT (Chemin de)          POMMIERS (Allée des)          PONAT (Allée du)          POSTIER (Chemin du)          PRESLES (Chemin des)          PRIMEVERES (Chemin des)          PRIMEVERES (Impasse des)          PUISATIÈRE (Chemin de la)          PUIYS (Chemin du)          RENE VENTURINI (Rue)</p>	<p>B9-C8          7 E12          8 E12          C11          D6-D7          B10-B9          B6          D12-E11          9 C5          10 C5          11 C6          E11          C12          D11          D9          C5          C8-C9          C11-D11          D11          C9          13 E11          D9-D10          C7          C10          C9-D10          D11-E9          A8          A6          14 A6          A6-A7          C9          C9          C12          D6-D7          D8          B4          D10-E13          B8-C8          D7          B8-C7          E7          E10-E12          C10          B4-B5          A2-B3          B8-B9          B6-B5          D9          A5-A6          A9          B4-B3          B4-C6          15 C9          F11          D7-E7          D8          E6-E7          16 D6          B5-C7          D7          B7          B5          17 C9          A5-B7          C5-C4          C9          18 B5          C6-C7          C7          A7-B6          A9          A8-B8          D7          C7-E6          C9-D9          D7-E9          E10-F10          F11          A3- B5          B4          E10          C9-E13          C7-C8          A9-B10          20 E12          C9-C8          B9-B8          C7          D9-E10          E12          21 E11          B10-C10          B2-B4          D8          D8          B7-B6          B6-B5          C8-D7</p>
--	---	--	--

Mairie	C8
Eglise	C8
Ecole maternelle du Bourg	C8
Ecole primaire du Bourg	C8
Ecole privée Saint-François d'Assise	C8
Ecole privée Saint-Charles	C8
Ecole Saint-Fortunat	B5
Crèche de la Petite Lyre	B8
Gymnase	C9
CLS "Laurent Bonnevey"	C9
Tennis	B10
Salle des fêtes	C9
Hôpital La Fougeraie	C8
Hôpital Le Val Rosay	E11
Parc d'Affaires de Crécy	E11



**Légende**

- Route départementale
- Rue
- Chemin, Allée
- Bâtiments publics
- Sentiers balisés
- Zone boisée
- Vergers

<p>REPOS (Chemin du)          REPUBLIQUE (Rue de la)          RESISTANCE (Rue de la)          RIVIERES (Chemin des)          ROCHE (Rue de la)          RONCE (Chemin de la)          RONDE (Chemin de la)          ROSSIGNOLS (Impasse des)          ROTEAUX (Chemin des)          RUBILLON (Chemin du)          RUETTE A. BALLET          RUETTE CAILLY          RUETTE DE LA VACHE          SAINT CYR (Chemin de)          SAINT CYR (Route de) ou rue ??          SAINT FORTUNAT (Route de)          SARTO (Chemin du)          SAUTERIOT (Chemin du)          SEIGNES (Chemin des)          THOMASSIERE (Chemin de la)          VALLON (Chemin du)          VERT (Chemin)          VICTOR HUGO (Rue)          VIDE POT (Chemin de)          VIEUX BOURG (Chemin du)          VILLAS (Avenue des)          VILLAS (Impasse des)          VOIE LACTEE (Rue de la)          VOLANGE (Chemin de)</p>	<p>23 B4          C7-C9          C8          B10-D12          C5          B5-B6          A7-B7          D10          24 C9          C9          C8          B7          B9          E7-E6          E13-F12          D6-E9          B4          D9-E9          B7-B9          C7-C6          D8          A8          B4-C6          B5-B4          C9          D11          D11-D12          E11          B6</p>
---	---

Carte éditée et offerte par la Mairie de Saint-Didier-au-Mont-d'Or.

